














Routes	Localités traversées	Distances		Horaires			
		Parc.	à Parc	Caravane	38Km/H	40Km/H	42Km/H
	<b>ROUBAIX Départ Promenade</b> Rue Alexandre Fleming face Vélodrome André Petrieux Tourcoing-Mouvaux	0,0	6,5	11H00	12H30	12H30	12H30
D9	<b>MOUVAUX Départ Réel Km0</b> D9 Rue Francklin Roosevelt	<b>Km0</b>	<b>183,7</b>	<b>11H15</b>	<b>12H45</b>	<b>12H45</b>	<b>12H45</b>
D9	BONDUES	1,9	181,8	11:18	12:48	12:47	12:47
D654	BONDUES	4,0	179,7	11:21	12:51	12:51	12:50
D654	WAMBRECHIES	7,0	176,7	11:26	12:56	12:55	12:55
D654	P.N.A N°20	10,1	173,6	11:30	13:00	13:00	12:59
D654	VERLINGHEM	11,4	172,3	11:33	13:03	13:02	13:01
D36	FRELINGHIEN	14,8	168,9	11:38	13:08	13:07	13:06
D36	PERENCHIES	16,3	167,4	11:40	13:10	13:09	13:08
D36	P.N.A N°14	18,0	165,7	11:43	13:13	13:12	13:10
D36	PREMESQUES	19,5	164,2	11:45	13:15	13:14	13:12
D36	LA CHAPELLE D'ARMENTIERES	19,9	163,8	11:46	13:16	13:14	13:13
D63	LA CHAPELLE D'ARMENTIERES	19,9	163,8	11:46	13:16	13:14	13:13
D63	ENNETIERES EN WEPPE	21,0	162,7	11:48	13:18	13:16	13:15
D62	BOIS GRENIER	24,8	158,9	11:54	13:24	13:22	13:20
D175	FLEURBAIX	29,5	154,2	12:01	13:31	13:29	13:27
D171	<b>KM 30</b>	30,0	153,7	12:02	13:32	13:30	13:27
D175	FLEURBAIX	33,7	150,0	12:08	13:38	13:35	13:33
D175	SAILLY SUR LA LYS	33,9	149,8	12:08	13:38	13:35	13:33
D166	P.N.A N°35 avec cassis <b>DANGER</b>	34,7	149,0	12:09	13:39	13:37	13:34
D122	<b>Zone de Délestage de Déchets 200m</b>	38,9	144,8	12:16	13:46	13:43	13:40
D122	ESTAIRE	39,1	144,6	12:16	13:46	13:43	13:40
D947	NEUF BERQUIN	43,7	140,0	12:24	13:54	13:50	13:47
D947	VIEUX BERQUIN	48,0	135,7	12:30	14:00	13:57	13:53
D947	LA LANGHEWAERDE	50,2	133,5	12:34	14:04	14:00	13:56
D947	LA GARE	50,5	133,2	12:34	14:04	14:00	13:57
D947	P.N.A N°34 <b>ILOT CENTRAL DANGER RADAR</b>	51,1	132,6	12:35	14:05	14:01	13:58
D947	STRAZEELE	51,8	131,9	12:36	14:06	14:02	13:59
D947	FLETRE	54,1	129,6	12:40	14:10	14:06	14:02
D947	CAESTRE	55,9	127,8	12:43	14:13	14:08	14:04
D161	HONDEGHEM	61,9	121,8	12:52	14:22	14:17	14:13
D53	SAINTE MARIE CAPPEL	65,7	118,0	12:58	14:28	14:23	14:18
C7	CASSEL	67,4	116,3	13:01	14:31	14:26	14:21
C301	<b>ENTREE SUR CIRCUIT</b>	67,9	115,8	13:02	14:32	14:26	14:22
C301	OXELAERE	69,2	114,5	13:04	14:34	14:28	14:23
D933	BAVINCHOVE	70,5	113,2	13:06	14:36	14:30	14:25
D933	CASSEL	72,3	111,4	13:09	14:39	14:33	14:28
D916	HARDIFORT	77,0	106,7	13:16	14:46	14:40	14:35
D916	<b>Zone de Délestage de Déchets 200m (à chaque tour de circuit)</b>	78,2	105,5	13:18	14:48	14:42	14:36
D218	CASSEL	79,8	103,9	13:21	14:51	14:44	14:39
	<b>1er Passage Ligne d'Arrivée</b> Grand Place pavée Face Hôtel de Ville	81,5	102,2	13:23	14:53	14:47	14:41
C301	OXELAERE	83,8	99,9	13:27	14:57	14:50	14:44
C301	 <b>SPRINT &lt;&lt; B &gt;&gt; 1</b> Devant le Calvaire	84,1	99,6	13:27	14:57	14:51	14:45
D933	BAVINCHOVE	85,1	98,6	13:29	14:59	14:52	14:46
D933	CASSEL	86,9	96,8	13:32	15:02	14:55	14:49
D916	HARDIFORT	91,6	92,1	13:39	15:09	15:02	14:55
D218	CASSEL	94,4	89,3	13:44	15:14	15:06	14:59

Routes	Localités traversées	Distances		Horaires			
		Parc.	à Parc	Caravane	38Km/H	40Km/H	42Km/H
	<b>ROUBAIX Départ Promenade</b> Rue Alexandre Fleming face Vélodrome André Petrieux Tourcoing-Mouvaux	0,0	6,5	11H00	12H30	12H30	12H30
	 <b>CASSEL PRIX DES MONTS 1</b> Rue du Tambour	95,1	88,6	13:45	15:15	15:07	15:00
	<b>2eme Passage Ligne d'Arrivée</b> Grand Place pavée Face Hôtel de Ville Fin 1er tour	96,1	87,6	13:46	15:16	15:09	15:02
D933	 <b>CASSEL PRIX DES MONTS 2</b> Avenue Achille Samyn	101,9	81,8		15:25	15:17	15:10
	<b>3eme Passage Ligne d'Arrivée</b> Grand Place pavée Face Hôtel de Ville Fin 2ème tour	110,7	73,0		15:39	15:31	15:23
C301	 <b>SPRINT &lt;&lt; B &gt;&gt; 2</b> OXELAERE Devant le Calvaire	113,3	70,4		15:43	15:34	15:26
	 <b>CASSEL PRIX DES MONTS 3</b> Rue du Tambour	124,3	59,4		16:01	15:51	15:42
C301	<b>4eme Passage Ligne d'Arrivée</b> Grand Place pavée Face Hôtel de Ville Fin 3ème tour	125,3	58,4		16:02	15:52	15:44
D933	 <b>CASSEL PRIX DES MONTS 4</b> Avenue Achille Samyn	131,1	52,6		16:12	16:01	15:52
	 <b>CASSEL PRIX DES MONTS 5</b> Rue du Tambour	138,9	44,8		16:24	16:13	16:03
	<b>5eme Passage Ligne d'Arrivée</b> Grand Place pavée Face Hôtel de Ville Fin 4ème tour	139,9	43,8		16:25	16:14	16:04
D933	 <b>CASSEL PRIX DES MONTS 6</b> Avenue Achille Samyn	145,7	38,0		16:35	16:23	16:13
	 <b>CASSEL PRIX DES MONTS 7</b> Rue du Tambour	153,5	30,2		16:47	16:35	16:24
	<b>6eme Passage Ligne d'Arrivée</b> Grand Place pavée Face Hôtel de Ville Fin 5ème tour	154,5	29,2		16:48	16:36	16:25
C301	 <b>SPRINT &lt;&lt; B &gt;&gt; 3</b> OXELAERE Devant le Calvaire	157,1	26,6		16:53	16:40	16:29
D933	 <b>CASSEL PRIX DES MONTS 8</b> Avenue Achille Samyn	160,3	23,4		16:58	16:45	16:34
	 <b>CASSEL PRIX DES MONTS 9</b> Rue du Tambour	168,1	15,6		17:10	16:57	16:45
	<b>7eme Passage Ligne d'Arrivée</b> Grand Place pavée Face Hôtel de Ville Fin 6ème tour	169,1	14,6		17:12	16:58	16:46
	<b>CASSEL 8ème Passage Ligne d'Arrivée</b> Grand Place pavée <b>DANGER</b> Face Hôtel de Ville Fin 7ème Tour						
	 <b>ARRIVEE</b>	183,7	0,0		17:35	17:20	17:07
	Tour de Circuit : 14 km 600						